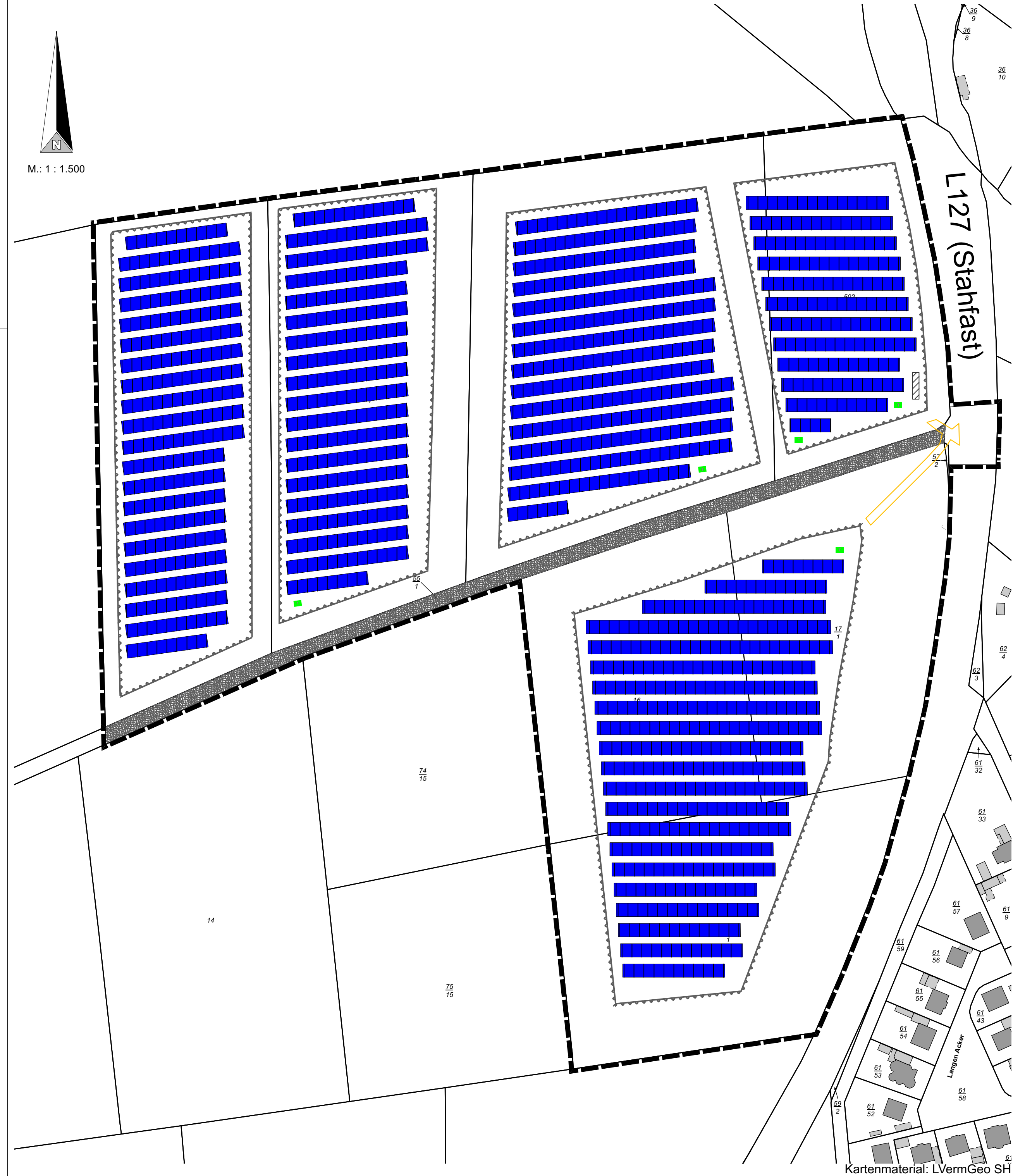








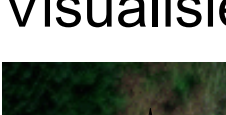
# Vorhaben- und Erschließungsplan "Solarpark Ottenbüttel"

Für das Gebiet westlich der Straße Stahfast (L 127), östlich der A 23 und südlich der Gemeindegrenze zur Gemeinde Kaaks



Kartenmaterial: LVermGeo SH

## Legende

-  **Plangebiet**
-  **PV-Module**  
schematisch, Standort nicht verbindlich
-  **Trafostation**  
Standort nicht verbindlich
-  **Speicherfläche**  
Standort nicht verbindlich
-  **Zaun**
-  **Einfahrtsbereich**
-  **Zuwegung**

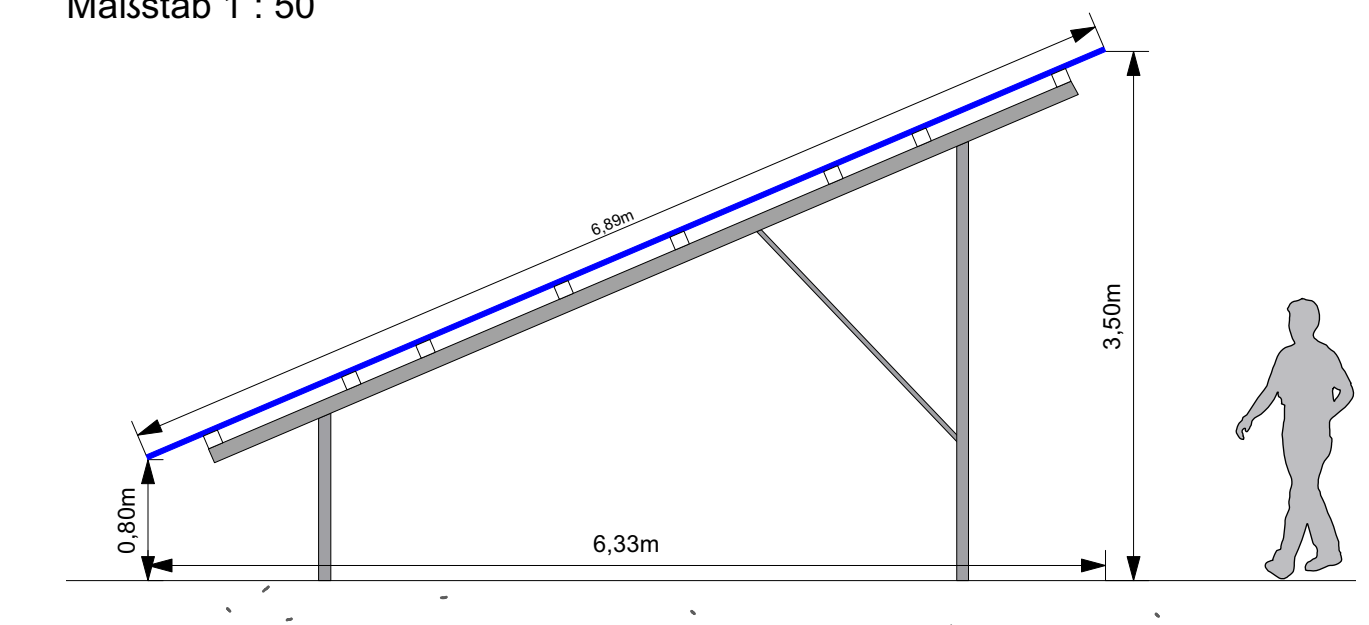
## Visualisierung der PV-Freiflächenanlage



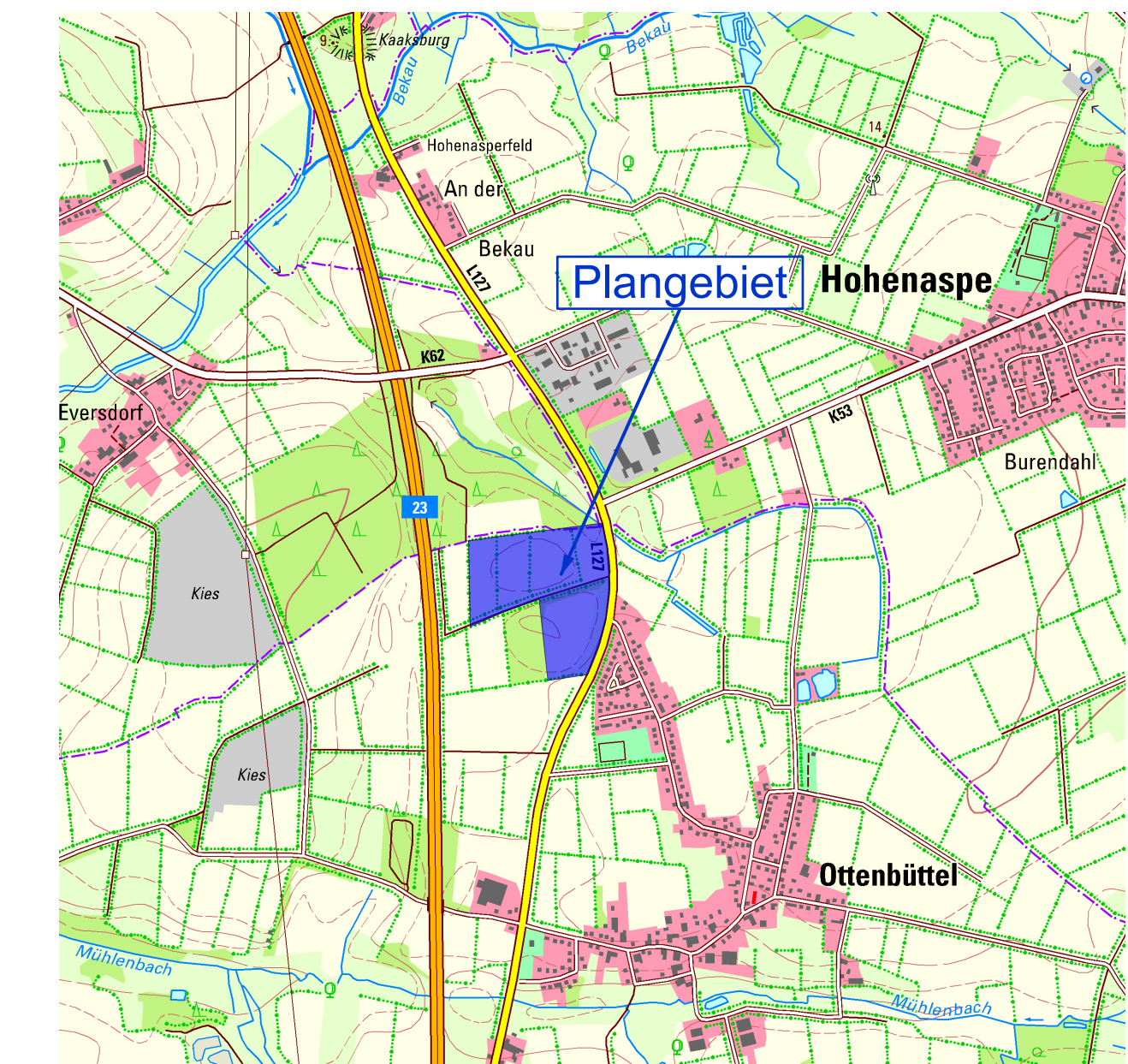
Kartenmaterial: Bundesamt für Kartographie und Geodäsie,

Beispielhafter Schnitt eines PV-Modultischs mit Größenvergleich

Maßstab 1 : 50



## Gemeinde Ottenbüttel Kreis Steinburg



### Vorhaben- und Erschließungsplan "Solarpark Ottenbüttel"

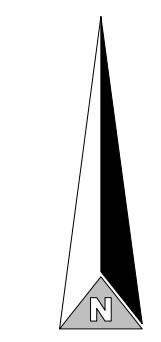
Für das Gebiet westlich der Straße Stahfast (L 127), östlich der A 23 und südlich der Gemeindegrenze zur Gemeinde Kaaks

Stand: Februar 2022

Bearbeitung:

**effplan.**

brunk & ohmsen  
große straße 54, 24855 jübek  
fon 0 46 25 - 18 13 503, email info@effplan.de



M.: 1 : 1.500