


Planzeichnung

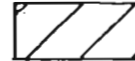
Satzung der Gemeinde Hodorf für den Ortsteil Herfart

über die im Zusammenhang bebauten Ortsteile (§ 34 Abs. 4 Nr.1 BauGB)

und über die **Abrundung** der im Zusammenhang bebauten Ortsteile (§ 34 Abs. 4 Nr.3 BauGB)

Planzeichenerklärung

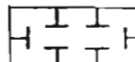
 Grenze des räumlichen Geltungsbereiches der Satzung über die im Zusammenhang bebauten Ortsteile (§ 34 Abs. 4 Nr.1 BauGB)

 Grenze des räumlichen Geltungsbereiches der Satzung über die **Abrundung** der im Zusammenhang bebauten Ortsteile (§ 34 Abs. 4 Nr.3 BauGB)

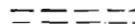
Festsetzungen gem. § 34 Abs.4 Satz 3 Halbsatz 2 und Abs. 5, § 1a und § 9 BauGB

 Baugrenzen


 Hauptversorgungsleitung Wasser unterirdisch

 Flächen für Maßnahmen zur Entwicklung von Natur und Landschaft

 Bäume zu erhalten

 Mit Geh-, Fahr- und Leitungsrechten zu belastende Flächen

Darstellung ohne Normcharakter

 Maßangabe in Meter

Textliche Festsetzungen:

Je Wohngebäude sind maximal 2 Wohneinheiten zulässig.

Lageplan

Maßstab 1 : 2000

Diese Abwasserleitung ist nicht mehr existent. Tel. u. 7 Aufw. st. herf. Meloe-Land am 23.02.05 (Zachau)

