

VERFAHRENSVERMERKE

1. Die Satzung über die im Zusammenhang bebauten Ortsteile, bestehend aus der Planzeichnung, wurde am 11.12.1984 von der Gemeindevertretung beschlossen.

Kaaks, den 09.01.1985



Bürgermeister

2. Die Genehmigung dieser Satzung wurde nach § 34 Abs. 2 i.V.m. § 6 BBAUG mit Verfügung des Landrats des Kreises Steinburg vom 27.03.1985 Nr. 601-6121-04-V-7 mit Auflagen erteilt.

Kaaks, den 18.12.1985



Bürgermeister

3. Die Auflagen wurden durch den Satzungsändernden Beschluss der Gemeindevertretung vom 11.12.1984 erfüllt. Die Aufgabenerfüllung wurde mit Verfügung des Landrats des Kreises Steinburg vom 11.12.1984 bestätigt.

Kaaks, den

- Bürgermeister -

4. Die Satzung über die im Zusammenhang bebauten Ortsteile wird hiermit ausgefertigt.

Kaaks, den 07.01.1986



Bürgermeister




5. Die Genehmigung der Satzung sowie die Stelle bei der die Satzung auf Dauer während der Dienststunden von jedermann eingesehen werden kann, sind am 09.01.1986 ortsbüchlich bekanntgemacht worden. In der Bekanntmachung ist auf die Geltendmachung der Verletzung von Verfahrens- und Formvorschriften und die Rechtsfolgen hingewiesen worden. Die Satzung ist mithin am 10. JAN. 1986 verbindlich geworden.

Kaaks, den 09.01.1986



Bürgermeister

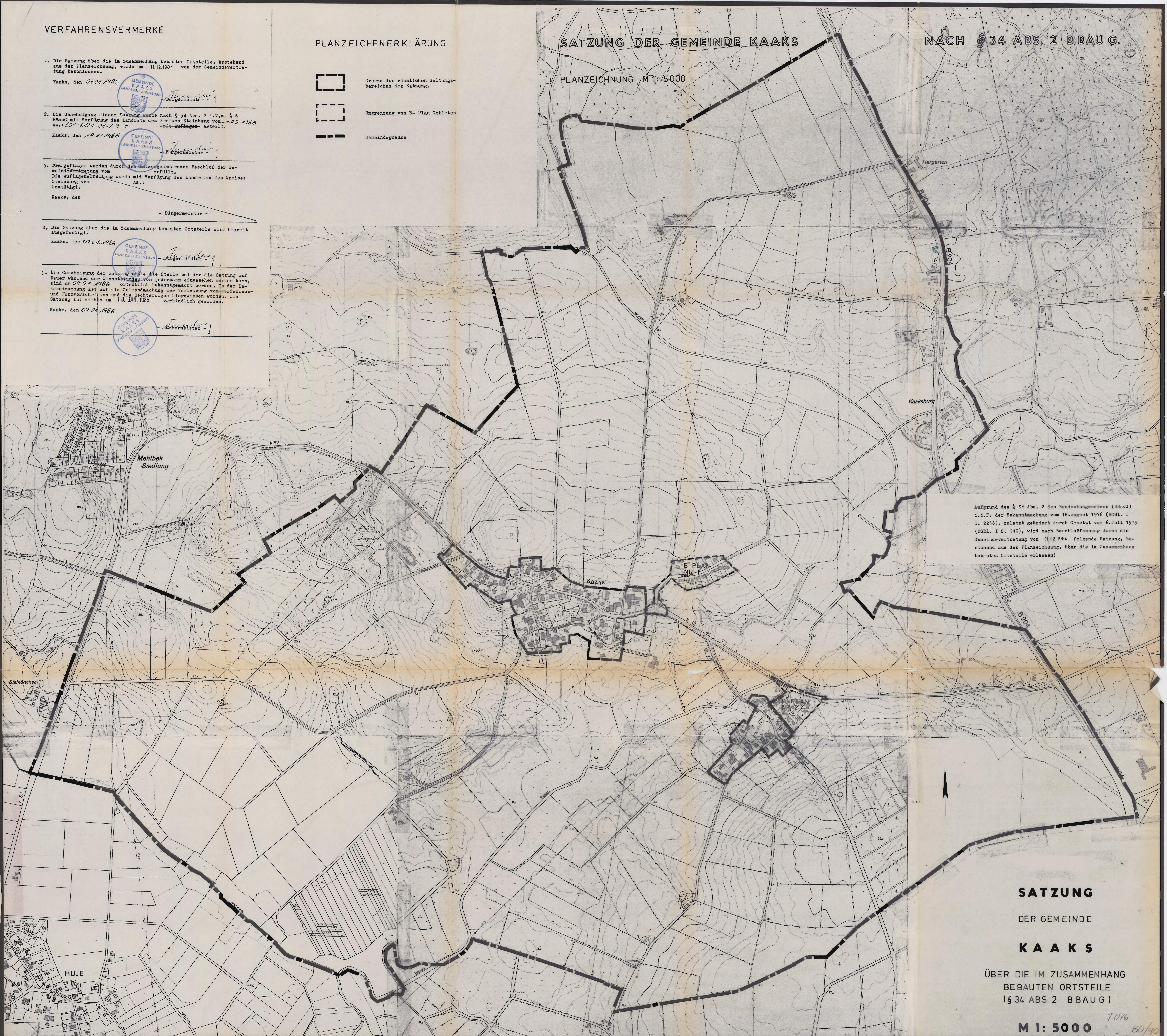
PLANZEICHENERKLÄRUNG

-  Grenze des räumlichen Geltungsbereiches der Satzung.
-  Umgrenzung von B-Plan Gebieten
-  Gemeindegrenze

SATZUNG DER GEMEINDE KAAKS

NACH § 34 ABS. 2 BBAUG.

PLANZEICHNUNG M 1:5000



Aufgrund des § 34 Abs. 2 des Bundesbaugesetzes (BBAUG) i.d.F. der Bekanntmachung vom 10. August 1976 (BGBl. I S. 2256), zuletzt geändert durch Gesetz vom 6. Juli 1979 (BGBl. I S. 949), wird nach Beschlussfassung durch die Gemeindevertretung vom 11.12.1984 folgende Satzung, bestehend aus der Planzeichnung, über die im Zusammenhang bebauten Ortsteile erlassen:

**SATZUNG
DER GEMEINDE
K A A K S**

ÜBER DIE IM ZUSAMMENHANG
BEBAUTEN ORTSTEILE
(§ 34 ABS. 2 BBAUG)

M 1: 5000

7076 80/40