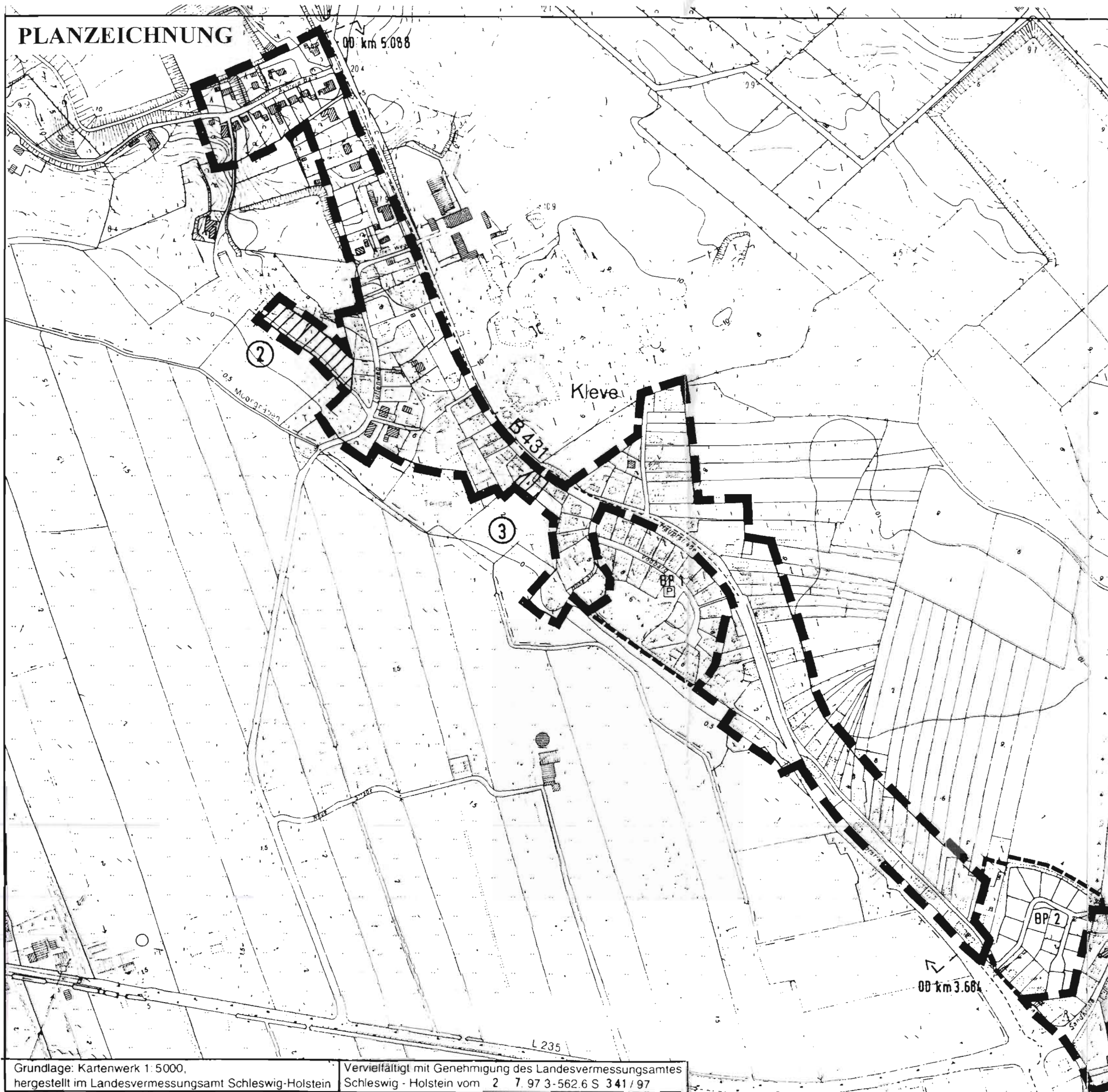


PLANZEICHNUNG






Satzung der Gemeinde Kleve

über die im Zusammenhang bebauten Ortsteile (§ 34 Abs. 4 Nr. 1 BauGB)

und über die Abrundung der im Zusammenhang bebauten Ortsteile (§ 34 Abs. 4 Nr. 3 BauGB)

Planzeichenerklärung

-  Grenze des räumlichen Geltungsbereiches der Satzung
-  Abrundungsbereiche 2 und 3
-  Geltungsbereich der Bebauungspläne 1 und 2

Planinhalt

Lageplan

Maßstab

1 : 5.000

Grundlage: Kartenwerk 1:5000,
hergestellt im Landesvermessungsamt Schleswig-Holstein

Vervielfältigt mit Genehmigung des Landesvermessungsamtes
Schleswig-Holstein vom 27.07.1997 3-562.6 S 341/97

Krummendiek