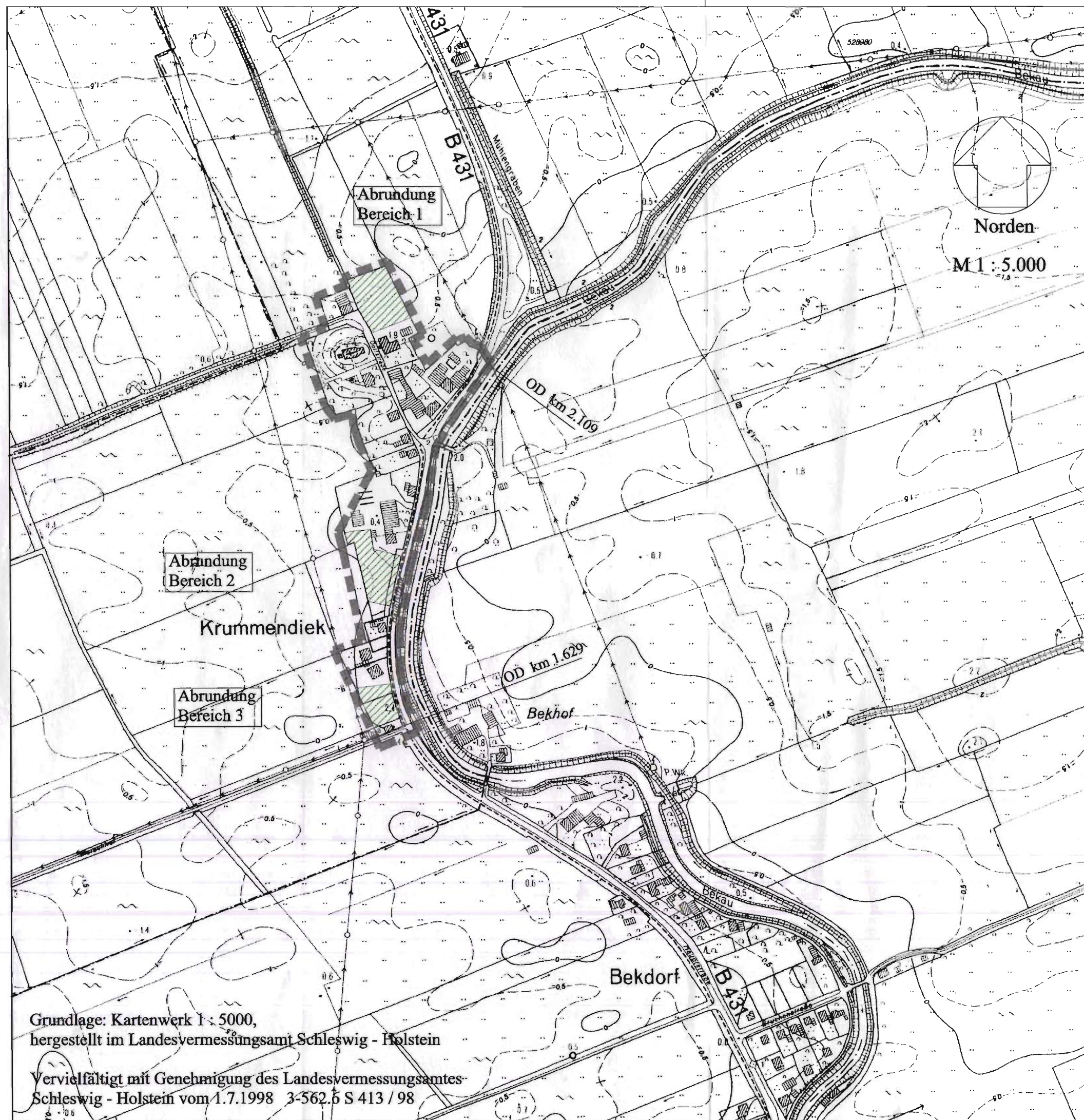


# Gemeinde Krummendiek



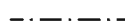
Satzung über die im Zusammenhang bebauten Ortsteile (§ 34 Abs. 4 Nr. 1 BauGB)

und

über die Abrundung der im Zusammenhang bebauten Ortsteile (§ 34 Abs. 4 Nr. 3 BauGB)



## Planzeichenerklärung

-  Grenze des räumlichen Geltungsbereiches der Satzung über die im Zusammenhang bebauten Ortsteile (§ 34 Abs. 4 Nr. 1 BauGB)
-  Grenze des räumlichen Geltungsbereiches der Satzung über die Abrundung der im Zusammenhang bebauten Ortsteile (§ 34 Abs. 4 Nr. 3 BauGB)
-  Gemeindegrenze

Planzeichnung Teil - A 1  
Übersichtsplan - M 1 : 5000

Grundlage: Kartenwerk 1 : 5000,  
hergestellt im Landesvermessungsamt Schleswig - Holstein

Vervielfältigt mit Genehmigung des Landesvermessungsamtes  
Schleswig - Holstein vom 1.7.1998 3-562.5 S 413 / 98



*Boris*  
Bürgermeister  
Krummendiek, den 22. 11. 99