



### Abrundungsbereich 1

nördlich der Kirche, östlich der Dorfstraße  
Flur 2 - Flurstück Nr. 157/18

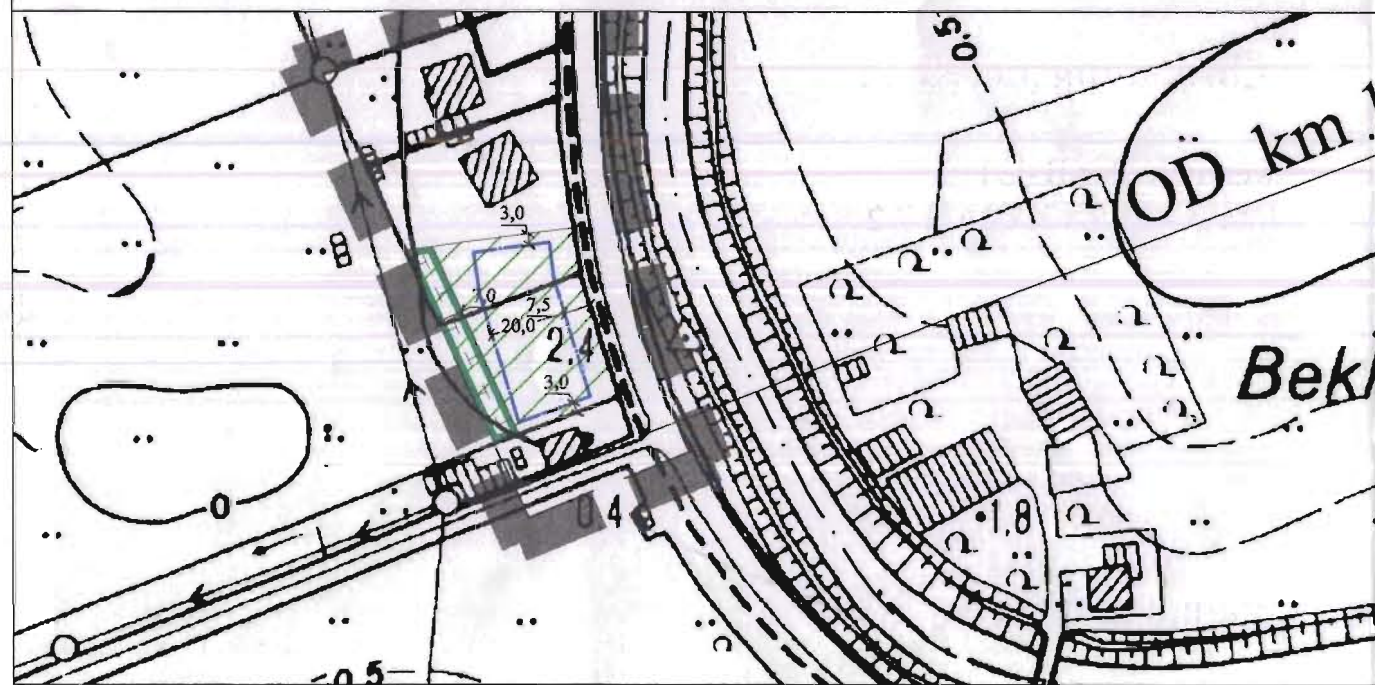
Planausschnitt 1 : 2000



### Abrundungsbereich 2

westlich der B 431  
Flur 3 - Flurstück Nr. 37/10 und 37/13

Planausschnitt 1 : 2000



### Abrundungsbereich 3

westlich der B 431  
Flur 3 - Flurstück Nr. 27/2

Planausschnitt 1 : 2000







## Gemeinde Krummendiek

Satzung über die im Zusammenhang bebauten Ortsteile (§ 34 Abs. 4 Nr. 1 BauGB)

und

über die Abrundung der im Zusammenhang bebauten Ortsteile (§ 34 Abs. 4 Nr. 3 BauGB)

### Planzeichenerklärung

-  Grenze des räumlichen Geltungsbereiches der Satzung nach § 34 Abs. 4 Nr. 1 BauGB
-  Abrundungsbereiche 1 bis 3 nach § 34 Abs. 4 Nr. 3 BauGB
-  Gemeindegrenze
-  Baugrenzen nach § 23 BauNVO
-  Flächen für Maßnahmen zur Entwicklung von Natur, Landschaft und Boden nach § 9 Abs. 1 Nr. 20 BauGB
-  Maßangaben in Meter

Textliche Festsetzung:

In den Abrundungsbereichen Nr. 1 bis 3 sind je Wohngebäude maximal 2 Wohnungen zulässig nach § 9 Abs. 1 Nr. 6 BauGB

### Planzeichnung Teil - A 2

Teilpläne der Abrundungsbereiche

*Bori*  
Bürgermeister  
Krummendiek, den 22. 11. 99

